

LEGENDA

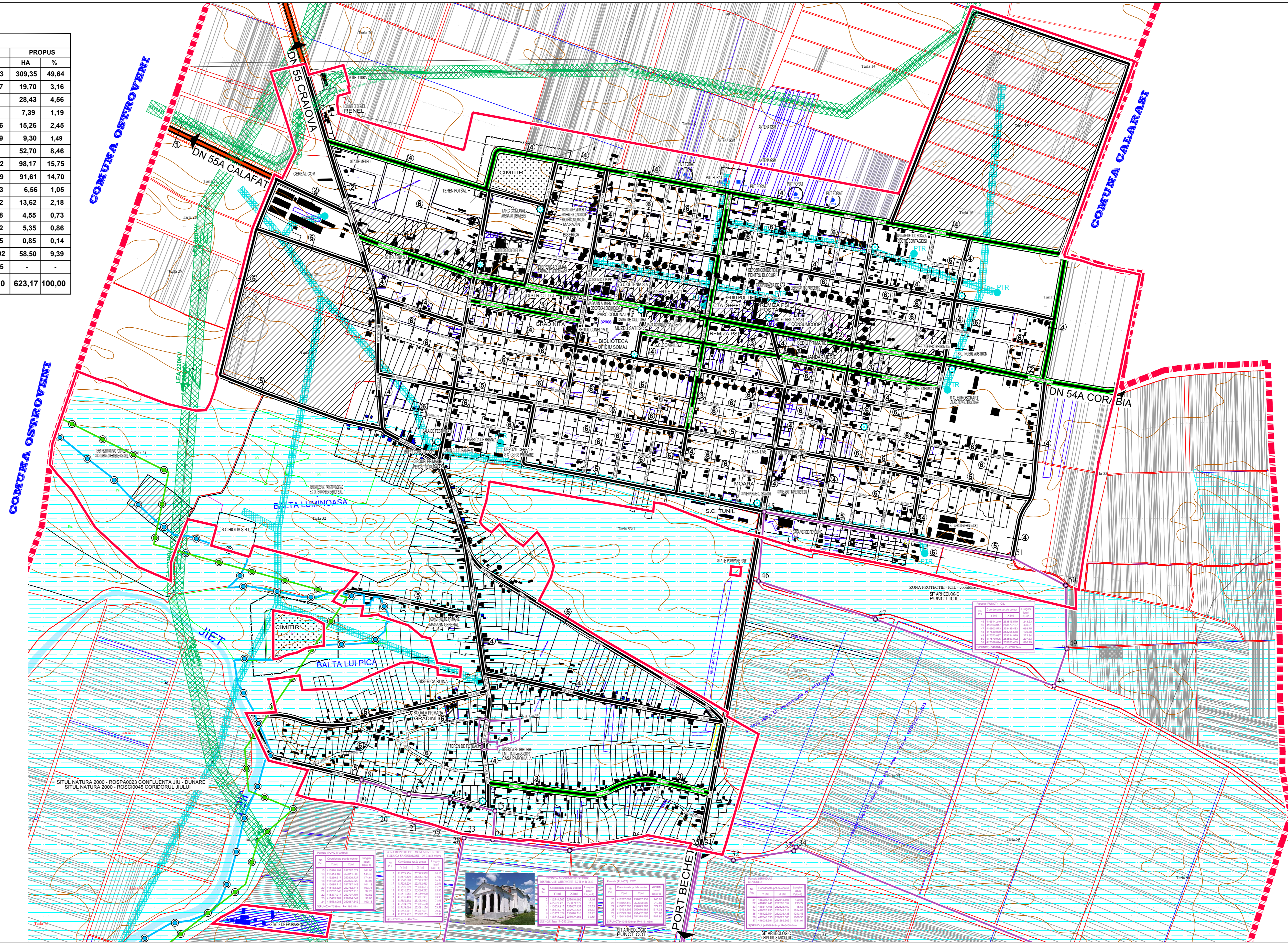
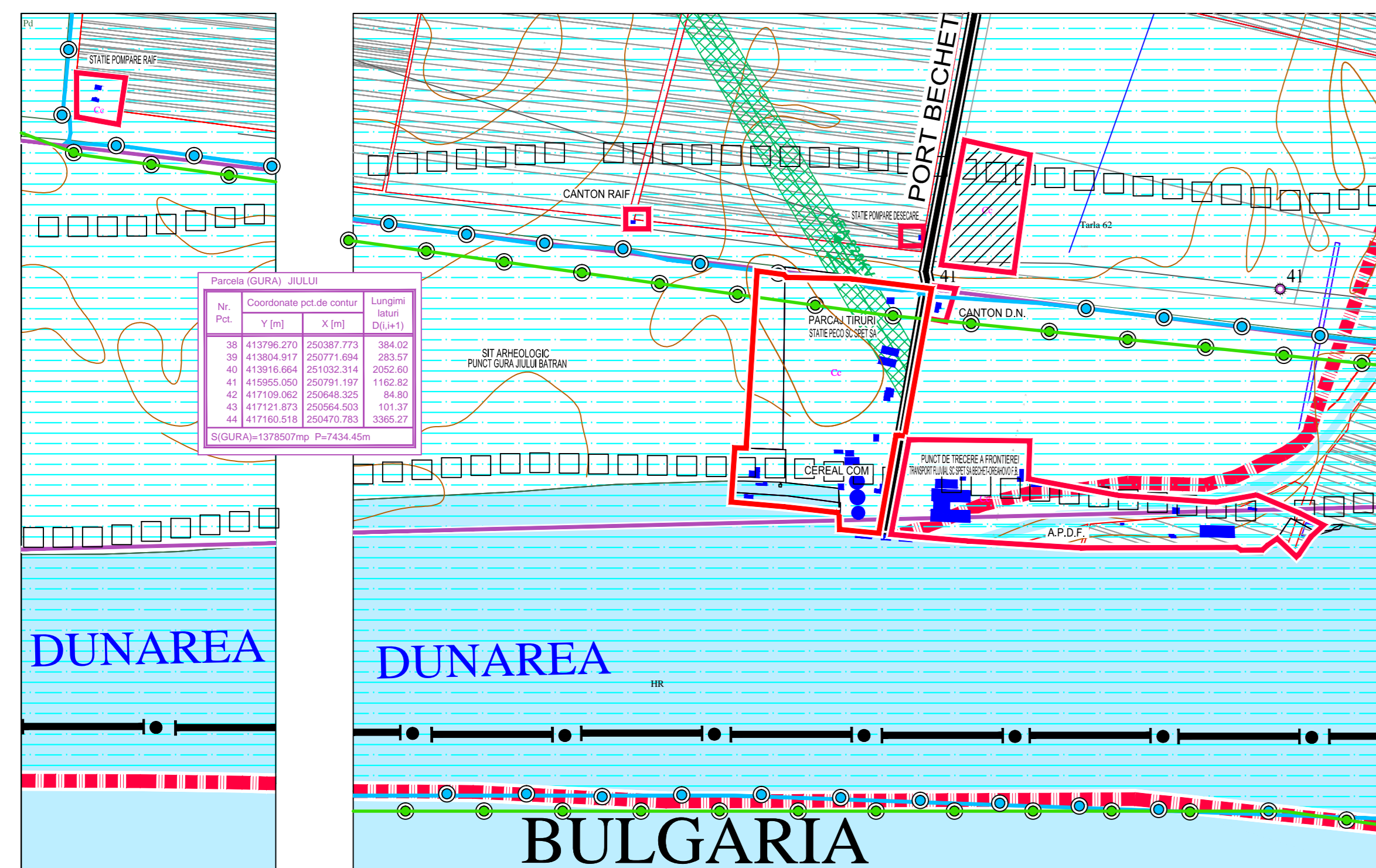
- LIMITE TERRITORIALE**
- LIMITA TERRITORIULUI ADMINISTRATIV AL ORASULUI BECHET
 - LIMITA TERRITORIULUI INTRAVILAN PROPUS
 - LIMITA TERRITORIULUI NATIONAL - GRANITA CU BULGARIA
 - LIMITA ZONA CENTRALA
- MAGISTRALE EDILITARE**
- ZONA DE PROTECTIE LEA 20 KV (12,00m din ax), 110 KV (18,50 m din ax), 220KV (27,50m din ax)
- ZONE DE PROTECTIE / INTERDICTIE**
- ZONA DE PROTECTIE ANTENA GSM (RAZA 150,00 M)
 - ZONA DE PROTECTIE DRUMURI NATIONALE (22,00m de la marginea exterioara a zonei de siguranta pana la marginea zonei drumului)
 - ZONA PROTEJATA PE BAZA NORMATIVELOR SANITARE (CIMITIR 50,00m - GOSPODARIE DE APA 15,00m)
 - ZONA CU RISCURI NATURALE PREZIVIBILE LA INUNDATII
 - ZONA DE PROTECTIE FATA DE OBIECTIVE CU VALOARE DE PATRIMONIUM (200m / 500m)
 - ZONA NATURALA PROTEJATA NATURA 2000 - SIT ROSPA0023 CONFLUENTA JIU- DUNARE
 - ZONA NATURALA PROTEJATA NATURA 2000 - SIT ROSC0045 CORIDORUL JIULUI
 - ZONA CU INTERDICTIE TEMPORARA DE CONSTRUIRE PANA LA INTOCMIRE P.U.Z. / P.U.D.
 - ZONA CU INTERDICTIE DEFINITIVA DE CONSTRUIRE
 - AMPLASAMENT PLATFORMA PROECLECTARE DESEURI - PENTRU CONTAINERE

BILANT TERITORIAL

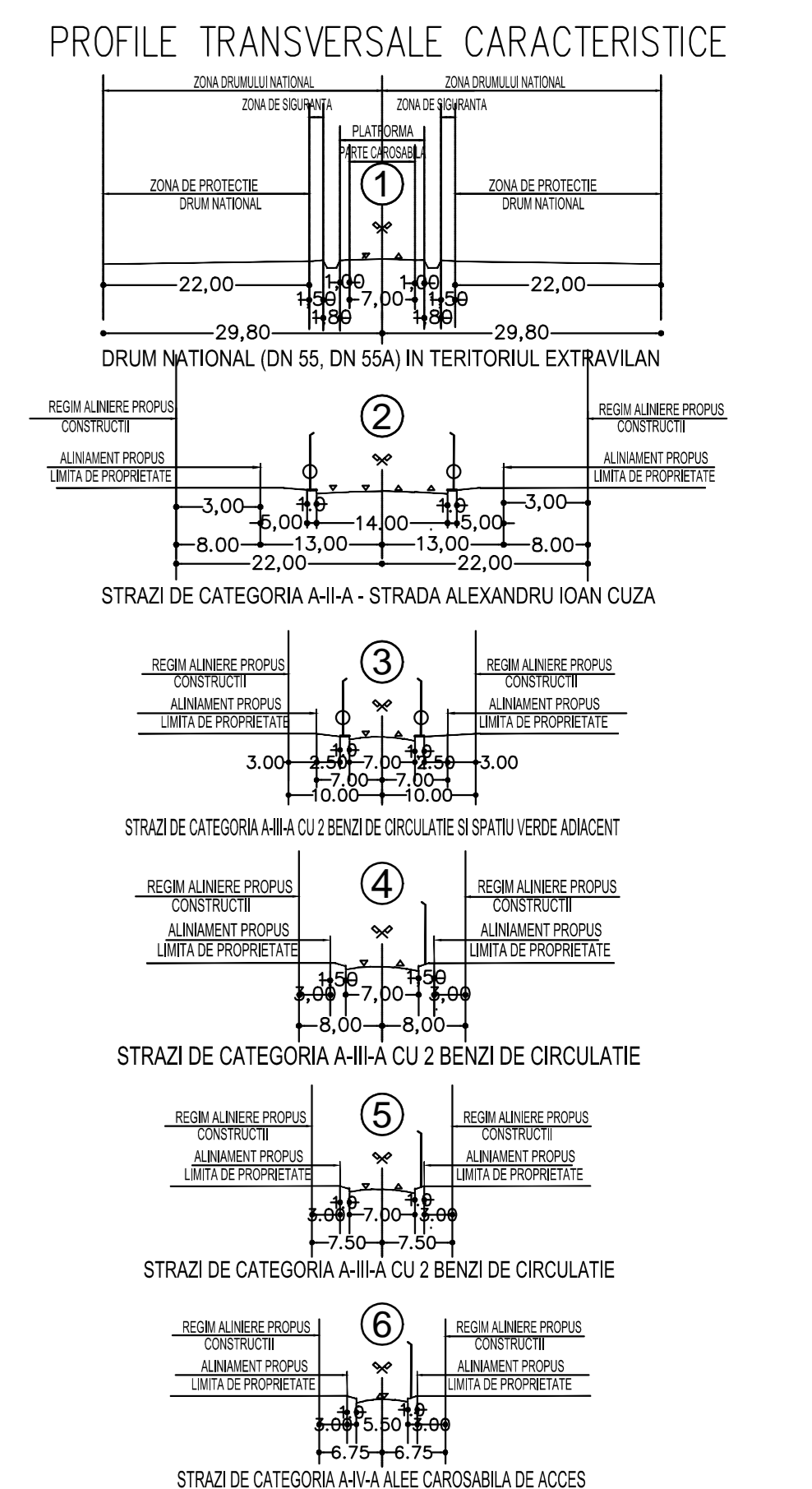
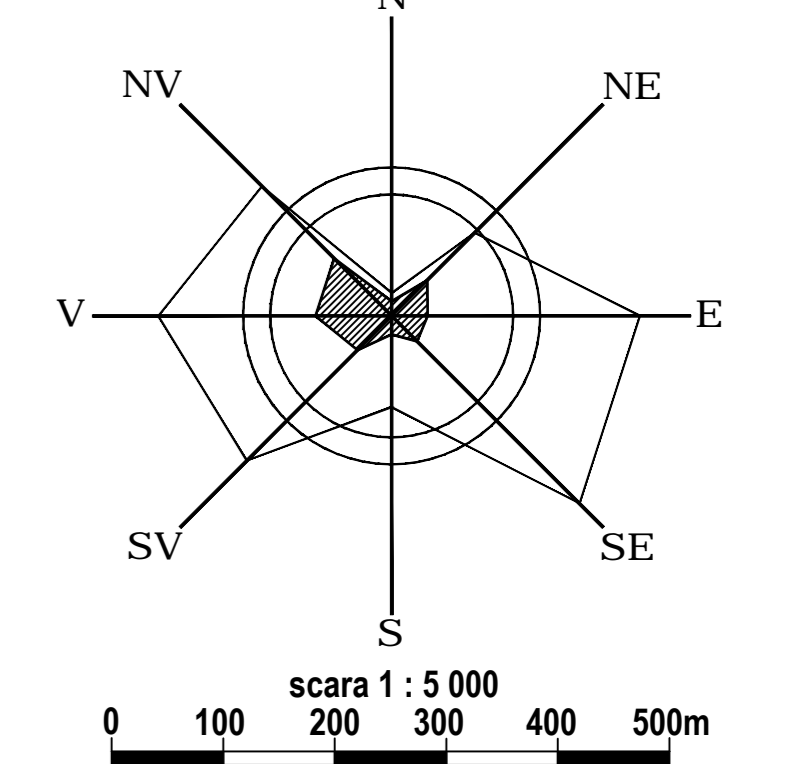
ORASUL BECHET				
ZONE FUNCTIONALE	EXISTENT		PROPIUS	
	HA	%	HA	%
1. ZONA DE LOCUINTE SI FUNCTII COMPLEMENTARE	262,93	45,03	309,35	49,64
2. ZONA INSTITUTII SI SERVICII PUBLICE	16,20	2,77	19,70	3,16
3. ZONA MULTIFUNCTIONALA LOCUINTE, INSTITUTII SI SERVICII PUBLICE	-	-	28,43	4,56
3. ZONA MULTIFUNCTIONALA INDUSTRIE, DEPOZITE, SERVICII PUBLICE	-	-	7,39	1,19
4. ZONA UNITATI INDUSTRIALE SI DEPOZITE	14,36	2,46	15,26	2,45
5. ZONA UNITATI AGRO-ZOOTECNICE	9,30	1,59	9,30	1,49
6. ZONA MULTIFUNCTIONALA UNITATI INDUSTRIALE SI AGRICOLE	-	-	52,70	8,46
7. ZONA CAI DE COMUNICATIE SI TRANSPORT	79,55	13,62	98,17	15,75
DIN CARE:				
RUTIER	72,95	12,49	91,61	14,70
NAVAL	6,60	1,13	6,56	1,05
8. ZONA SPATII VERZI, SPORT, AGREMENT, PROTECTIE, ETC.	4,75	0,82	13,62	2,18
9. ZONA CONSTRUCTII TEHNICO - EDILITARE	1,05	0,18	4,55	0,73
10. ZONA GOSPODARIE COMUNALA, CIMITIRE	5,35	0,92	5,35	0,86
11. ZONA TERENURI CU DESTINATIE SPECIALA	0,85	0,15	0,85	0,14
12. ZONA ECONOMICA REZERVATA PARCURI FOTOVOLTAICE	58,50	10,02	58,50	9,39
13. TERENURI LIBERE	131,10	22,45	-	-
TOTAL TERITORIUM INTRAVILAN ORASUL BECHET	583,94	100,00	623,17	100,00

LINII ELECTRICE DE TRANSPORT SI DISTRIBUTIE

- EXISTENT PROPUS**
- Linie electrica aeriana - 110 KV
 - Linie electrica aeriana - 20 KV - 0,4KV
 - Statie electrica de transformare 110 / 20 KV
 - Post de transformare 2000,4 KV (AERIAN SAU IN ANVELOPA)
 - PTR.
- TELECOMUNICATII**
- Canalizajie telefonice / interurbana subterana
 - Rețele telefonice aeriene
 - Centrala telefonica automata



PUG
PLAN URBANISTIC GENERAL
ORASUL BECHET
JUDETUL DOLJ
Reglementari urbanistice
Echipare edilitara
Alimentare cu energie electrica
Telefonie



Verificat / desenat	Nume	Semnat / Conturat	Beneficiar / EXPERTIZA - NR. / DATA
	BIROU DE ARHITECTURA ANH NICOLETA PARVANESCU		ORASUL BECHET JUDETUL DOLJ
SEF PROIECT	Or. N. Parvanescu	Scara: 1:5000	PLAN URBANISTIC GENERAL ORASUL BECHET - JUDETUL DOLJ
PROIECTANT	Or. N. Parvanescu	Scara: 1:5000	REGLEMENTARI URBANISTICE SI ECHIPARE EDILITARA ALIMENTARE CU ENERGIE ELECTRICA SI TELEFONIE
DESENAT	Or. N. Parvanescu	Scara: 1:5000	REGLEMENTARI URBANISTICE SI ECHIPARE EDILITARA ALIMENTARE CU ENERGIE ELECTRICA SI TELEFONIE