

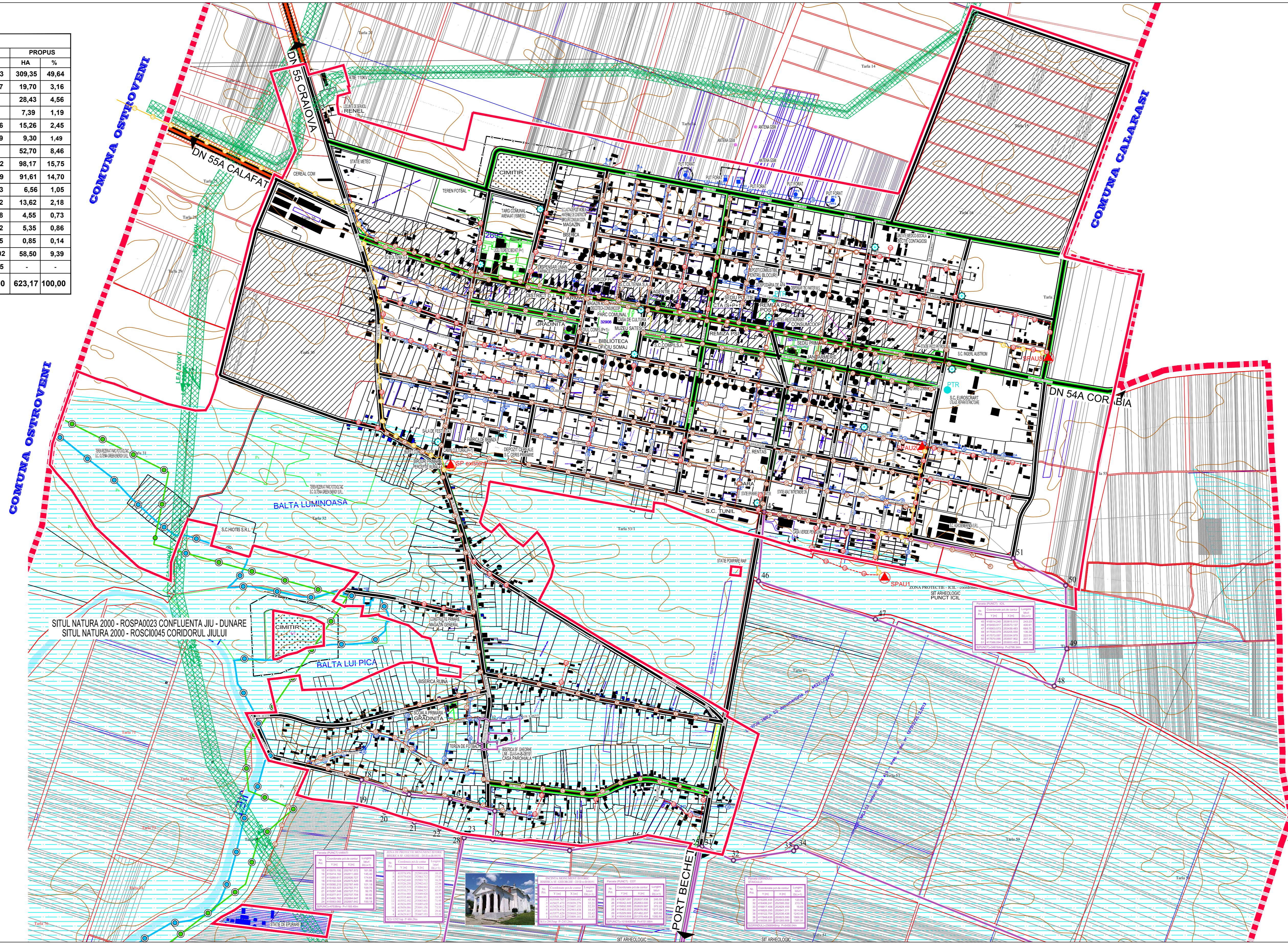
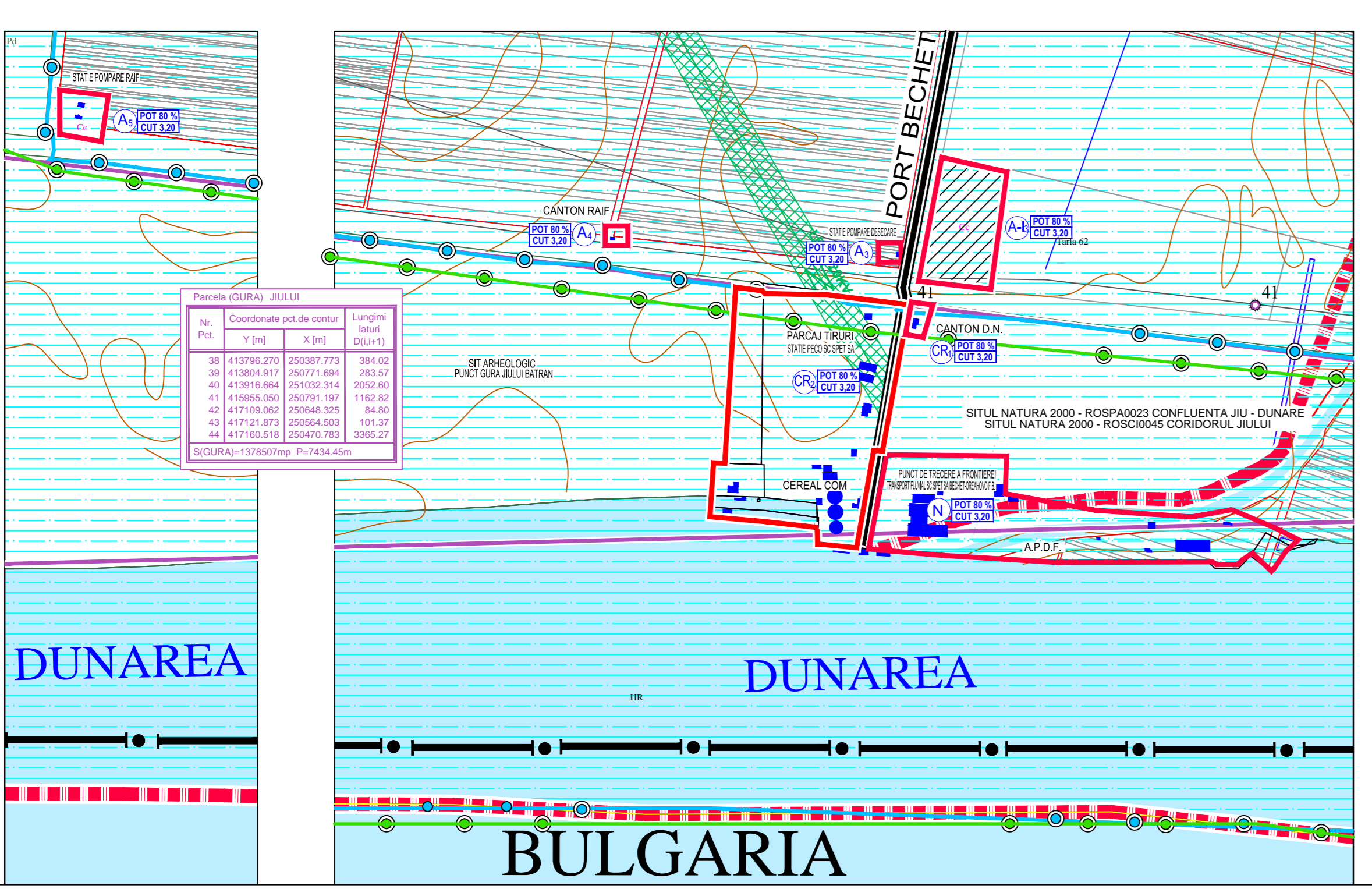
**LEGENDA**

- LIMITE TERRITORIALE**  
 LIMITA TERITORIULUI ADMINISTRATIV AL ORASULUI BECHET  
 LIMITA TERITORIULUI INTRAVILAN PROPUIS  
 LIMITA TERITORIULUI NATIONAL - GRANITA CU BULGARIA  
 LIMITA UNITATE TERRITORIALA DE REFRINTA (U.T.R.)  
 LIMITA ZONA CENTRALA
- MAGISTRALE EDILITARE**  
 ZONA DE PROTECTIE LEA 20 KV (12,00 m din ax), 110 KV (18,50 m din ax), 220KV (27,50m din ax)
- ZONE DE PROTECTIE / INTERDICTIE**  
 ZONA DE PROTECTIE ANTENA GSM ( RAZA 150,00 M)  
 ZONA DE PROTECTIE DRUMURI NATIONALE (22,00m de la marginea exterioara a zonei de siguranta pana la marginea drumului)  
 ZONA PROTEJATA PE BAZA NORMATIVELOR SANITARE ( CIMITIR 50,00m - GOSPODARIE DE APA 15,00m)  
 ZONA CU RISCURI NATURALE PREZIVIBILE LA INUNDATII  
 ZONA DE PROTECTIE FATA DE OBIECTIVE CU VALOARE DE PATRIMONIUM (200m / 500m)  
 ZONA NATURALA PROTEJATA NATURA 2000 - SIT ROSPA0023 CONFLUENTA JIU - DUNARE  
 ZONA NATURALA PROTEJATA NATURA 2000 - SIT ROSC0045 CORIDORUL JIULUI  
 ZONA CU INTERDICTIE TEMPORARA DE CONSTRUIRE PANA LA INTOCMIRE P.U.Z. / P.U.D.  
 ZONA CU INTERDICTIE DEFINITIVA DE CONSTRUIRE  
 AMPLASAMENT PLATFORMA PRECOLECTARE DESEURI - PENTRU CONTAINERE

**BILANT TERITORIAL**

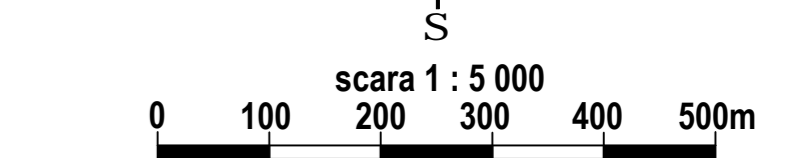
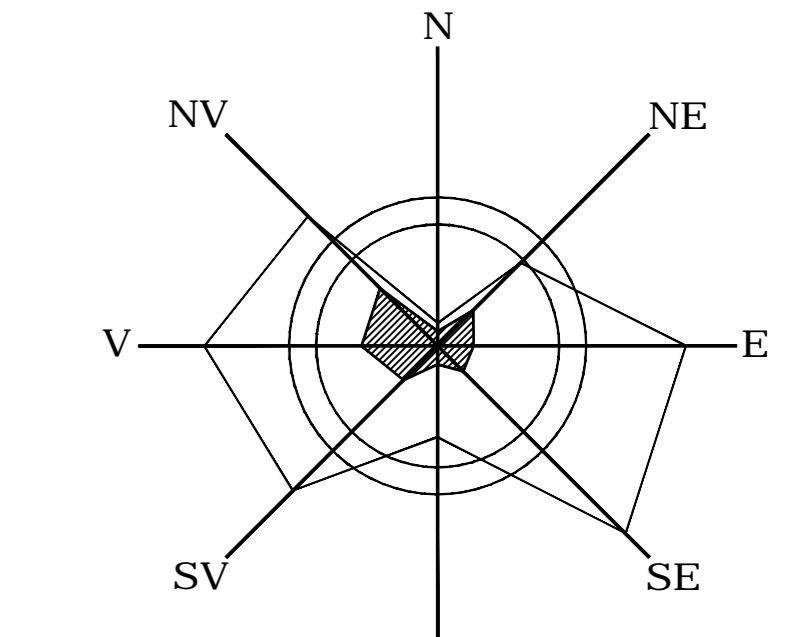
ORASUL BECHET		EXISTENT		PROPUIS	
ZONE FUNCTIONALE	HA	%	HA	%	
1. ZONA DE LOCUINTE SI FUNCTIUNI COMPLEMENTARE	262,93	45,03	309,35	49,64	
2. ZONA INSTITUTII SI SERVICII PUBLICE	16,20	2,77	19,70	3,16	
3. ZONA MULTIFUNCTIONALA LOCUINTE, INSTITUTII SI SERVICII PUBLICE	-	-	28,43	4,56	
4. ZONA MULTIFUNCTIONALA INDUSTRIE, DEPOZITE, SERVICII PUBLICE	-	-	7,39	1,19	
5. ZONA UNITATI INDUSTRIALE SI DEPOZITE	14,36	2,46	15,26	2,45	
6. ZONA UNITATI AGRO-ZOOTEHNICE	9,30	1,59	9,30	1,49	
7. ZONA MULTIFUNCTIONALA UNITATI INDUSTRIALE SI AGRICOLE	-	-	52,70	8,46	
7. ZONA CAI DE COMUNICATIE SI TRANSPORT	79,55	13,62	98,17	15,75	
DIN CARE:					
RUTIER	72,95	12,49	91,61	14,70	
NAVAL	6,60	1,13	6,56	1,05	
8. ZONA SPATII VERZI, SPORT, AGREMENT, PROTECTIE, ETC.	4,75	0,82	13,62	2,18	
9. ZONA CONSTRUCTII TEHNICO - EDILITARE	1,05	0,18	4,55	0,73	
10. ZONA GOSPODARIE COMUNALA, CIMITIRE	5,35	0,92	5,35	0,86	
11. ZONA TERENURI CU DESTINATIE SPECIALA	0,85	0,15	0,85	0,14	
12. ZONA ECONOMICA REZERVATA PARCURI FOTOVOLTAICE	58,50	10,02	58,50	9,39	
13. TERENURI LIBERE	131,10	22,45	-	-	
<b>TOTAL TERITRIUM INTRAVILAN ORASUL BECHET</b>	<b>583,94</b>	<b>100,00</b>	<b>623,17</b>	<b>100,00</b>	

- ALIMENTARE CU APA**  
 RESEA ALIMENTARE CU APA  
 GOSPODARIE DE APA CU STATIE DE TRATARE  
 PUT FORAT ALIMENTARE CU APA
- CANALIZARE**  
 RESEA CANALIZARE MENAJERA  
 CONDUCTA REFULARE APE UZATE MENAJERE  
 STATIE DE POMPARE

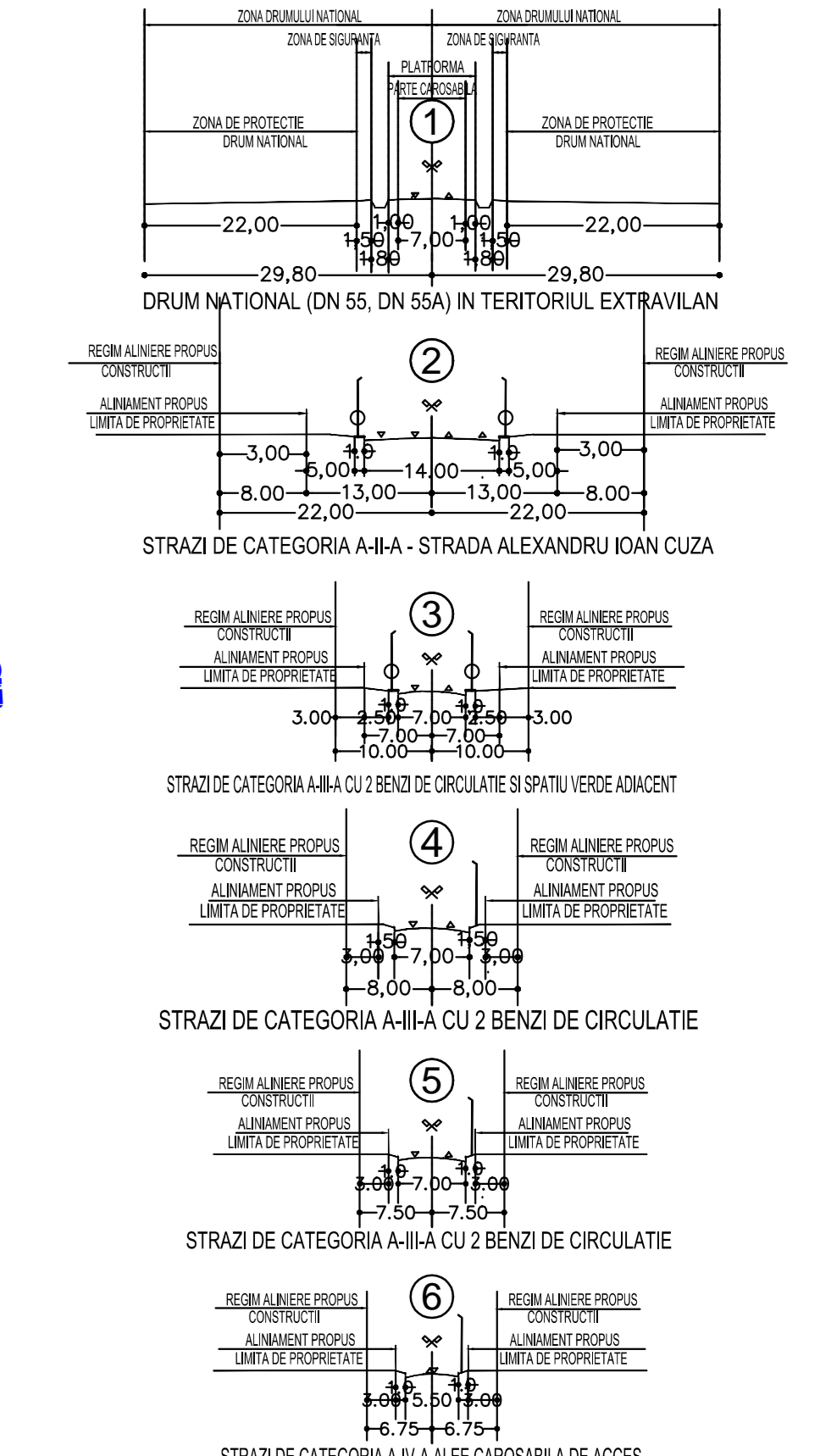


**PUG**  
 PLAN URBANISTIC GENERAL  
 ORASUL BECHET  
 JUDETUL DOLJ

**Reglementari urbanistice**  
 Echipare edilitara  
 Alimentare cu apa - Canalizare



**PROFIE TRANSVERSALE CARACTERISTICE**



Verificat / desenat	Nume	Semnat / desenat	Caract.	REFERAT / EXPERIENȚA - NR. / DATA	Poz. / DATA
	BIROU DE ARHITECTURA			Beneficiar	PR. / DATA
	ARH. NICOLETA PARVANESCU			ORASUL BECHET	2018
	PROIECTANT			JUDETUL DOLJ	
	SEF PROIECT			PLAN URBANISTIC GENERAL	FAZA
	PROIECTANT			ORASUL BECHET - JUDETUL DOLJ	P.U.G.
	DESENAT			REGLEMENTARI URBANISTICE - ECHIPARE EDILITARA	PR. NR.
				ALIMENTARE CU APA - CANALIZARE	5